




Liberté • Égalité • Fraternité

RÉPUBLIQUE FRANÇAISE

PREFET DE L'OISE



**SERVICE DEPARTEMENTAL
D'INCENDIE ET DE SECOURS**

Groupement Prévision

8 Avenue de l'Europe – ZAE Beauvais Tillé

BP 20870

60008 BEAUVAIS Cedex

Tel. : 03 44 84 20 81

Fax : 03 44 84 20 02

E-mail : service.prevision@sdis60.fr

Tillé, le 2 septembre 2014

Affaire suivie par : M. le Lieutenant COPPIN

Réf. : SL.2014.381

**LE DIRECTEUR DEPARTEMENTAL DES SERVICES
D'INCENDIE ET DE SECOURS DE L'OISE**

à

Monsieur le Directeur Départemental des Territoires de l'Oise
40 Rue Jean Racine
60000 BEAUVAIS

OBJET : Plan d'Occupation des Sols de la commune de : CARLEPONT
Collecte des informations en vue du Porter à Connaissance

P.J. : 1 fiche technique.

Dans le cadre de la révision du Plan d'Occupation des Sols de la commune de CARLEPONT, vous me demandez de vous fournir les informations utiles relevant de ma compétence.

La défense extérieure contre l'incendie (DECI) est assurée par 26 points d'eau :

- 1 BI de 100 mm
- 1 PI de 70 mm ayant un débit insuffisant
- 21 PI de 100 mm dont 11 ayant un débit insuffisant
- 2 réserves artificielles normalisées
- 1 réserve naturelle aménagée normalisée.

Je vous transmets ces informations sous la forme d'une fiche technique. Celle-ci concerne essentiellement le réseau hydraulique et le réseau voirie selon le type de zone.

Pour tous renseignements complémentaires que vous jugeriez utiles, je vous demande de prendre contact avec le Service Prévision du Service Départemental d'Incendie et de Secours de l'Oise.

**Le Directeur Départemental des Services
d'Incendie et de Secours,**

Colonel Gilles GRÉGOIRE

Défense Incendie de la commune de CARLEPONT

60129

CARLEPONT

Légende

* Etat	✓	-Indisponible	✗	-En service	✓	-Non conforme en service
* Anomalie	✗	-Avec anomalies	✗	-Sans anomalie	✓	
* Visite	✓	-Non autorisée	✗	-Autorisée	✓	
* Accès	✓	-Problématique	✗	-Sans problème	✓	

N°	Type	Adresse	Diamètre d'allim.	Diamètre de sortie	Débits en m ³ / h			Pressions		* Etat	* Anomalie	* Accès	* Visite	Anomalies	Observations
					Maxi	à 1 bar	à 0,6 bar	Statique	Dynamique						
00001	P070	HAMEAU DE LA BELLE HOURDE	070	070	38,00	32,00	34,00	6,00		✗	✓	✓	✗	Non conforme : débit inférieur à 60 m ³ /h	Mesures du service des eaux le 03/04/2013
00002	P100	RUE ROBERT NERET N°340	100	100/2x070	75,00	60,00		5,50		✓	✓	✓	✓		Mesures du service des eaux le 03/04/2014
00003	P100	RUE ROBERT NERET N°105	100	100/2x070	92,00	70,00		5,80		✓	✓	✓	✓		Mesures du service des eaux le 03/04/2014
00004	P100	RUE ST ELOI N°262	150	100/2x070	113,00	73,00		6,00		✓	✓	✓	✓		Mesures du service des eaux le 03/04/2014
00005	P100	RUE D'ENFER	150	100/2x070	107,00	74,00		6,00		✓	✓	✓	✓		Mesures du service des eaux le 03/04/2014
00006	P100	RUE DU HULEU	150	100/2x070	94,00	71,00		6,00		✓	✓	✓	✓		Mesures du service des eaux le 03/04/2014
00007	P100	RUE DU HULEU N°572	150	100/2x070	93,00	78,00		6,50		✓	✓	✓	✓		Mesures du service des eaux le 03/04/2014
00008	P100	RUE DE GODERVILLE N°331	100	100/2x070	62,00	51,00	53,00	6,30		✗	✓	✓	✗	Non conforme : débit inférieur à 60 m ³ /h	Mesures du service des eaux le 03/04/2014
00009	P100	RUE DES GENETS N°35	100	100/2x070	63,00	52,00	55,00	6,00		✗	✓	✓	✗	Non conforme : débit inférieur à 60 m ³ /h	Mesures du service des eaux le 03/04/2014
00010	P100	ALLEE DES PEUPLIERS N°68	100	100/2x070	62,00	53,00	54,00	6,30		✗	✓	✓	✗	Non conforme : débit inférieur à 60 m ³ /h	Mesures du service des eaux le 03/04/2014
00011	P100	ROUTE DE BAILLY N°488	100	100/2x070	72,00	60,00		6,30		✓	✓	✓	✓		Mesures du service des eaux le 03/04/2014
00012	B100	RUE ST ELOI N°10	150	100	80,00	60,00		5,00		✓	✓	✓	✓		Mesures du service des eaux le 03/04/2014
00013	P100	RUE DU GENERAL LECLERC N°595	100	100/2x070	70,00	47,00	58,00	5,00		✗	✓	✓	✗	Non conforme : débit inférieur à 60 m ³ /h	Mesures du service des eaux le 03/04/2014
00014	P100	RUE DU GENERAL LECLERC (camping)	100	100/2x070	59,00	40,00	50,00	5,00		✗	✓	✓	✗	Non conforme : débit inférieur à 60 m ³ /h	Mesures du service des eaux le 03/04/2014
00015	P100	RUE DU GENERAL DE GAULE	150	100/2x070	72,00	62,00		4,80		✓	✓	✓	✓		Mesures du service des eaux le 03/04/2014
00016	P100	ROUTE DE CUTS N°9	150	100/2x070	108,00	67,00		4,80		✓	✓	✓	✗	Ouverture point d'eau difficile	Mesures du service des eaux le 03/04/2014

Défense Incendie de la commune de CARLEPONT

Légende

- * Etat
- * Anomalie
- * Visite
- * Accès
- X** -En service
- X** -Sans anomalie
- X** -Autorisée
- X** -Sans problème
- ✓** -Indisponible
- ✓** -Avec anomalies
- ✓** -Non autorisée
- ✓** -Problématique

N°	Type	Adresse	Diamètre d'alim.	Diamètre de sortie	Débits en m3 / h		Pressions		* Etat	* Anomalie	* Accès	* Visite	Anomalies	Observations
					Maxi	à 1 bar	à 0,6 bar	Statique						
00017	P100	CHEMIN DE LA MONTAGNE	100	100/2x070	69,00	47,00	54,00	4,50	X	X	✓	✓	Non conforme : débit inférieur à 60 m3/h Ouverture point d'eau difficile	Mesures du service des eaux le 03/04/2014
00018	P100	RUE GILBERT PICHARD	125	100/2x070	75,00	48,00	60,00	4,30	X	X	✓	✓	Non conforme : débit inférieur à 60 m3/h	Mesures du service des eaux le 03/04/2014
00019	P100	ROUTE DE CUTS N°271	125	100/2x070	98,00	68,00		4,50	✓	X	✓	✓	Ouverture point d'eau difficile	Mesures du service des eaux le 03/04/2014
00020	P100	HAMEAU LES CLOYES	060	070	31,00	27,00	28,00	6,50	X	X	✓	✓	Non conforme : débit inférieur à 60 m3/h Fuite hydrant BI PI	Mesures du service des eaux le 03/04/2014

Légende

- * Etat
- * Anomalie
- * Visite
- * Accès
- X** -En service
- X** -Sans anomalie
- X** -Autorisée
- X** -Sans problème
- ✓** -Indisponible
- ✓** -Avec anomalies
- ✓** -Non autorisée
- ✓** -Problématique

N°	Type	Adresse	Volume m3	m3 / h Ré-alim.	* Etat	* Anomalie	* Accès	* Visite	Anomalies	Observations

Légende









- * Etat
- * Anomalie
- * Visite
- * Accès
- X** -En service
- X** -Sans anomalie
- X** -Autorisée
- X** -Sans problème
- ✓** -Indisponible
- ✓** -Avec anomalies
- ✓** -Non autorisée
- ✓** -Problématique

N°	Type	Adresse	Diamètre d'alim.	Diamètre de sortie	Débits en m3 / h		Pressions		* Etat	* Anomalie	* Accès	* Visite	Anomalies	Observations
					Maxi	à 1 bar	à 0,6 bar	Statique						
00022	P100	RUE DE VERDUN N°365	100	100/2x070	52,00	38,00	43,00	4,50	X	X	✓	✓	Non conforme : débit inférieur à 60 m3/h	Mesures du service des eaux le 03/04/2014
00023	P100	RUE FONTAINE ROUX	inconnu	100/2x070	95,00	72,00		5,80	✓	✓	✓	✓	Mesures du service des eaux le 03/04/2014	Mesures du service des eaux le 03/04/2014
00024	P100	ROUTE DE BAILLY (angle square des iris)	inconnu	100/2x070	77,00	67,00		6,00	✓	✓	✓	✓	Mesures du service des eaux le 03/04/2014	Mesures du service des eaux le 03/04/2014

Défense Incendie de la commune de CARLEPONT

Légende

- * Etat
- * Anomalie
- * Visite
- * Accès
-  -Indisponible
-  -En service
-  -Avec anomalies
-  -Sans anomalie
-  -Non conforme en service
-  -Non autorisée
-  -Autorisée
-  -Problématique
-  -Sans problème

Réserves		Adresse	Volume m3	m3 / h Ré-alim.	* Etat	* Anomalie	* Accès	* Visite	Anomalies		Observations
N°	Type										
00025	CITE	CHEMIN DES ROSETTES (stade de football)	120	-							
00026	CITE	HAMEAU LA BELLE HOURDE	120	-						Manque 2 bouchons de 100	